



# Communauté de Communes du Pays Mornantais



## Commune de SAINT-LAURENT-D'AGNY

<h3>3. Dossier de mise en compatibilité du PLU de Saint Laurent-d'Agy</h3>
--

#### 3.3 Extrait du plan de zonage Secteur des Platières

Plan Local d'Urbanisme de Saint-Laurent-d'Agy approuvé le 15 Avril 2013

Modification n°1 du PLU approuvée le 9 Juillet 2015

Modification n°2 du PLU approuvée le 8 Avril 2019

*Modification n°3 en cours*

**Déclaration de projet emportant mise en compatibilité du PLU de Saint Laurent-d'Agy pour un projet économique sur le secteur des Platières, menée par la communauté de communes du Pays Mornantais**

Prescription par délibérations du Conseil Communautaire en date des 28 Novembre 2017 et 18 Décembre 2018

Réf : 45007







# MISE EN COMPATIBILITE DU PLU

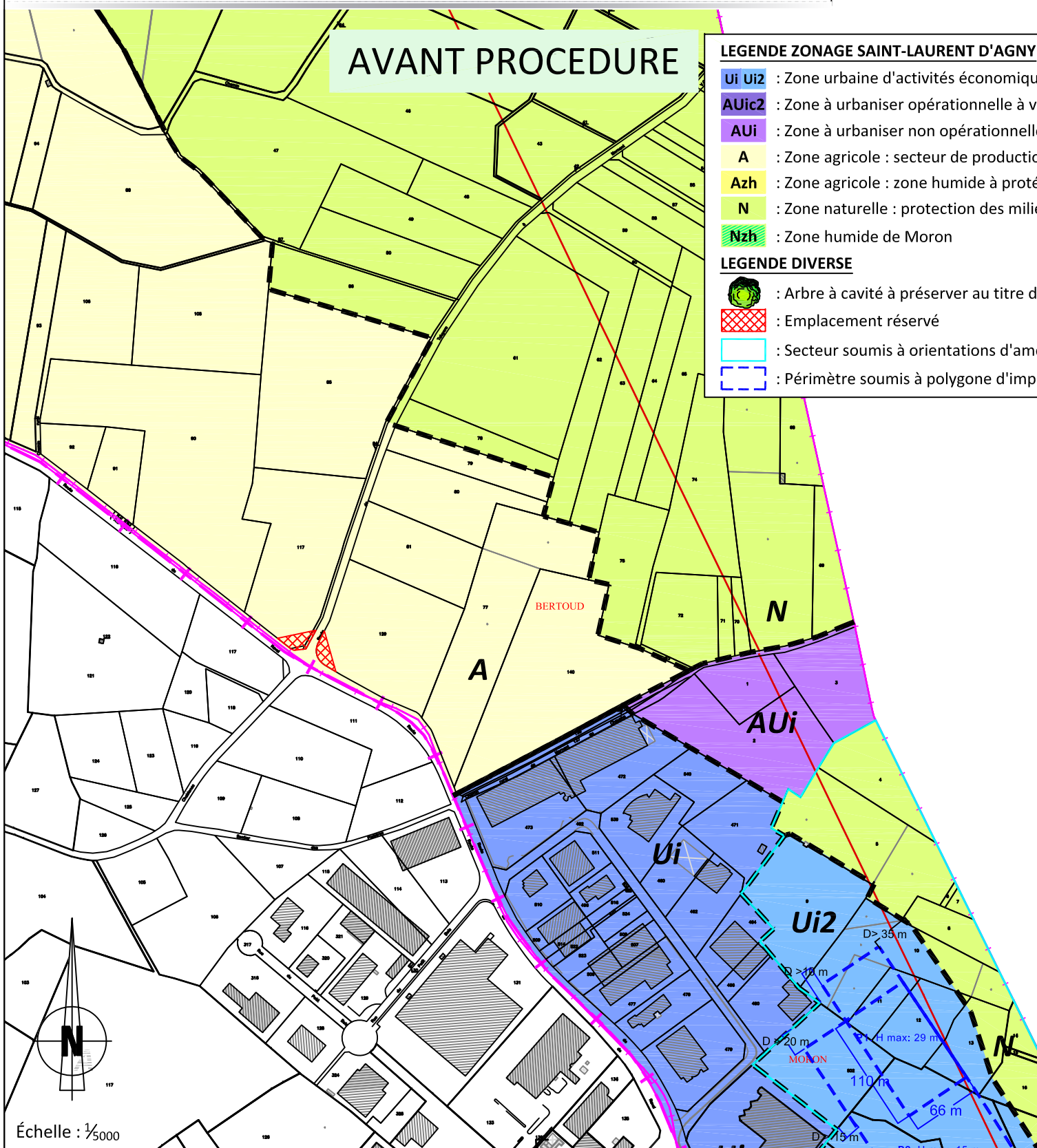
## AVANT PROCEDURE

### LEGENDE ZONAGE SAINT-LAURENT D'AGNY

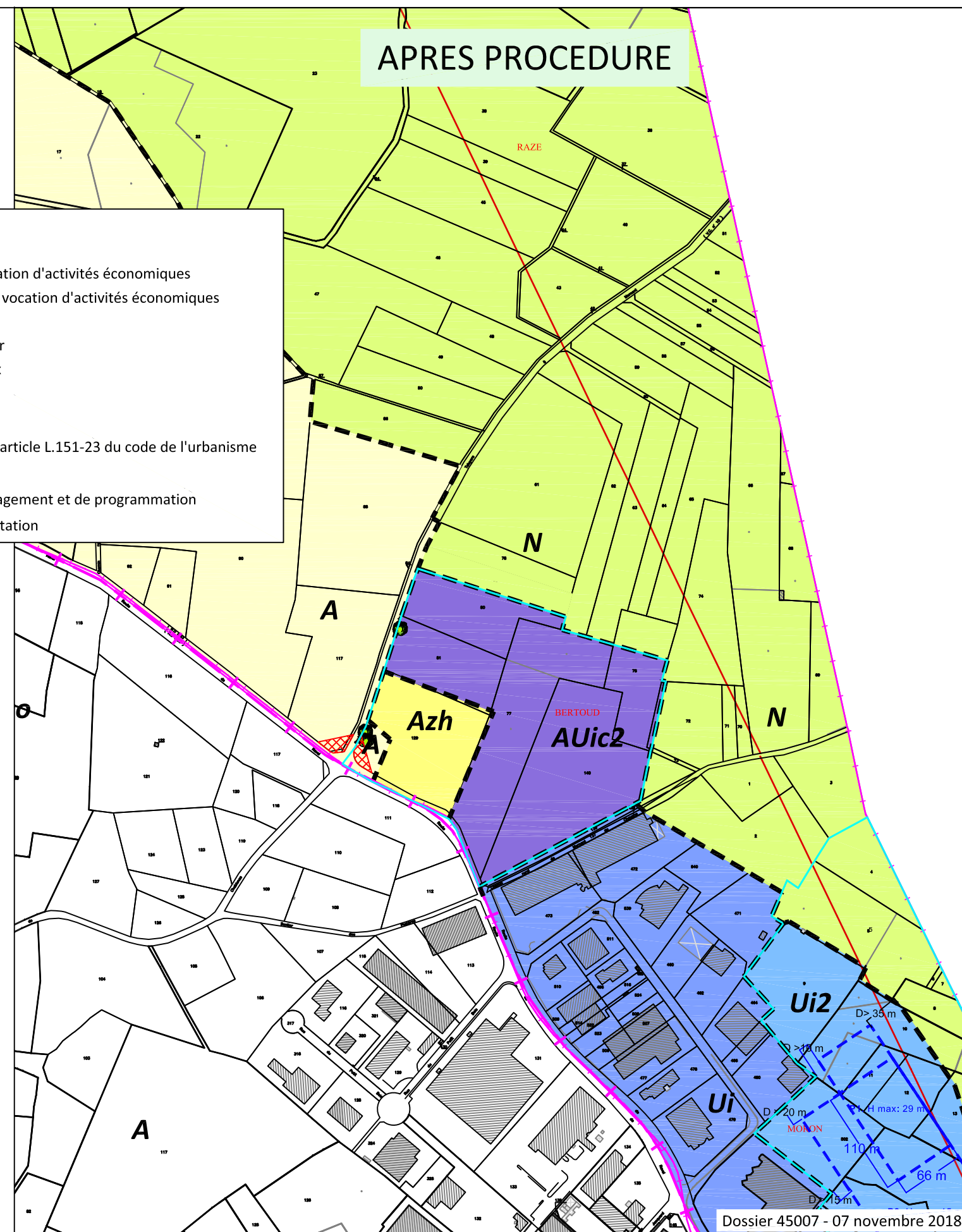
- Ui Ui2** : Zone urbaine d'activités économiques
- AUic2** : Zone à urbaniser opérationnelle à vocation d'activités économiques
- AUi** : Zone à urbaniser non opérationnelle à vocation d'activités économiques
- A** : Zone agricole : secteur de production
- Azh** : Zone agricole : zone humide à protéger
- N** : Zone naturelle : protection des milieux
- Nzh** : Zone humide de Moron

### LEGENDE DIVERSE

-  : Arbre à cavité à préserver au titre de l'article L.151-23 du code de l'urbanisme
-  : Emplacement réservé
-  : Secteur soumis à orientations d'aménagement et de programmation
-  : Périmètre soumis à polygone d'implantation



## APRES PROCEDURE



Dossier 45007 - 07 novembre 2018